



**КОМИТЕТ ИМУЩЕСТВЕННЫХ ОТНОШЕНИЙ
АДМИНИСТРАЦИИ ПЕРМСКОГО МУНИЦИПАЛЬНОГО ОКРУГА**

РЕШЕНИЕ
о размещении объектов № 3709

Пермский край
Пермский округ

16.12.2024

Комитет имущественных отношений администрации Пермского муниципального округа разрешает Публичному акционерному обществу «Россети Урал» (ИНН 6671163413, ОГРН 1056604000970, почтовый адрес: 620026, г. Екатеринбург, ул. Мамина Сибиряка, д. 140)

размещение объекта: «Строительство ВЛ 0,4 кВ с установкой ПУ для электроснабжения деревни Кукуштан (4500100310) (Меньшикова В.А.)»

на землях муниципальной собственности.

на срок бессрочно

Местоположение: Пермский край, Пермский муниципальный округ, д. Канабеково, ул. Главная


Приложение: схема предполагаемых к использованию земель или земельных участков.

Особые условия использования:

1) При установке опор электросетевого хозяйства учесть параметры ширины проезда улично-дорожной сети, во избежание сужения полосы отвода дороги. Установить опоры на расстоянии не более 2 метров от границ земельного участка.

2) При условии получения разрешения на производство земляных работ.

Заместитель председателя комитета


(подпись, печать)



М.В. Королева

Схема предполагаемых к использованию земель или части земельного участка

Объект: "Строительство ВЛ 0,4 кВ с установкой ПУ для электроснабжения деревни Канабеково (4500100310) (Меньшикова В.А.)"

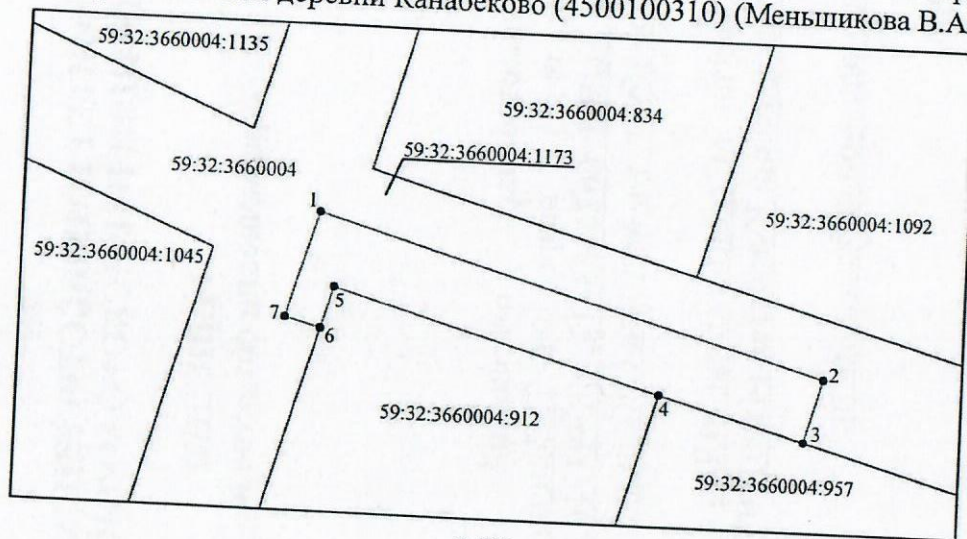
Местоположение: Пермский край, Пермский муниципальный округ, д. Канабеково, ул. Главная

Площадь земель или части земельного участка, кв. м.: 193

Категория земель: Земли населенных пунктов

Вид разрешенного использования земельного участка:

Цель использования: Под объекты инженерного оборудования электроснабжения (Строительство ВЛ 0,4 кВ с установкой ПУ для электроснабжения деревни Канабеково (4500100310) (Меньшикова В.А.))








1:500

Описание границ смежных землепользователей:

- от точки 1 до точки 3 по территории земельного участка с кадастровым номером 59:32:3660004:1173;
- от точки 3 до точки 4 по границе земельного участка с кадастровым номером 59:32:3660004:957;
- от точки 4 до точки 6 по границе земельного участка с кадастровым номером 59:32:3660004:912;
- от точки 6 до точки 1 по территории земельного участка с кадастровым номером 59:32:3660004:1173

Обозначение характерных точек границ	Каталог координат характерных точек	
	Координаты МСК-59, Зона 2, м.	
	X	Y
1	510813,27	2254962,16
2	510802,70	2254999,16
3	510798,11	2254997,85
4	510801,13	2254987,23
5	510807,90	2254963,37
6	510804,85	2254962,51
7	510805,57	2254959,96
1	510813,27	2254962,16

Условные обозначения:

-  - предполагаемые к использованию земли;
-  - существующая часть границы, имеющиеся в ЕГРН сведения о которой достаточны для определения ее местоположения;
-  - граница кадастрового квартала;
-  - характерная точка границы испрашиваемого земельного участка;
-  - границы зон, с особыми условиями использования территории внесенные в ЕГРН;

Заявитель: _____

Субботин Д.А.